



Agencia para el Desarrollo Regional de Antioquia

SUBREGION BAJO CAUCA ANTIOQUEÑO

6 MUNICIPIOS

Cáceres <http://caceres-antioquia.gov.co/sitio.shtm>

Caucasia <http://caucasia-antioquia.gov.co/sitio.shtml>

El Bagre <http://elbagre-antioquia.gov.co/sitio.shtml>

Henchí <http://nechi-antioquia.gov.co/sitio.shtml>

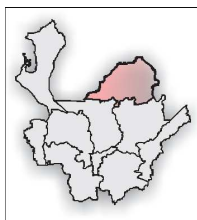
Tarazá <http://taraza-antioquia.gov.co/sitio.shtml>

Zaragoza <http://zaragoza-antioquia.gov.co/sitio.shtml>

SUBREGIÓN BAJO CAUCA ANTIOQUEÑO

DESCRIPCION GENERAL

Ubicación del Mapa:



Municipios que la conforman: Cáceres, Caucasia, El Bagre, Nechí, Tarazá y Zaragoza.

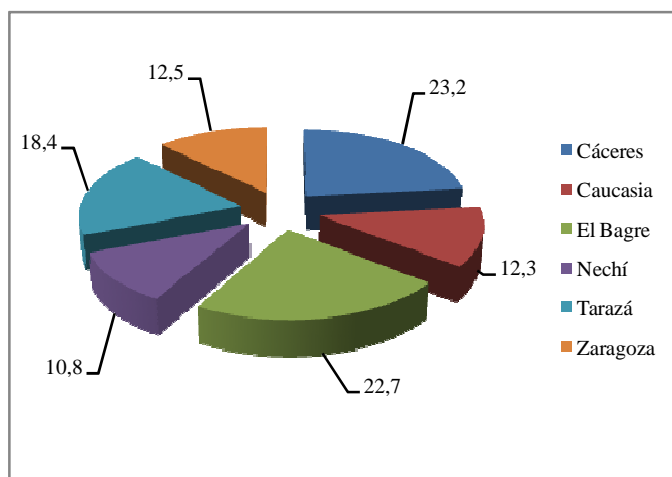
Municipio Centro: Caucasia.

Corregimientos y Veredas: 25 corregimientos y 311 veredas.

Extensión Territorial: Ocupa un área de 8.485 Km², que equivale al 13.5 % del total departamental.

En el siguiente gráfico, se muestra el porcentaje que representa cada municipio en el total de la extensión de la subregión:

Gráfico 1: Porcentaje de extensión territorial de los municipios pertenecientes al Bajo Cauca.



Fuente: Federación Colombiana de Municipios

Población: 243.067 habitantes (censo 2005)

**Tabla 1: Población Total por Municipios de la Subregión Bajo Cauca
Población Censo Conciliado - 2005**

Municipio	Hombres	Mujeres	Total Municipio
Cáceres	53%	47%	28,945
Caucasia	49%	51%	87,532
El Bagre	51%	49%	46,020
Nechí	52%	48%	20,668
Tarazá	50%	50%	32,943
Zaragoza	51%	49%	26,959
Total Subregion			243,067

Fuente: Anuario Estadístico de Antioquia – 2006.

Tipo de población: Se caracteriza por su diversidad étnica y cultural, por la población procedente del sur de Bolívar y Córdoba, afro colombianos de la costa pacífica, indígenas del norte de Antioquia y Córdoba, y paisas del interior del departamento. Los afro – colombianos llegaron atraídos por la minería, familias indígenas (Zenúes, Emberá Catío y Emberá – Chamí), en su mayoría expulsadas de sus tierras por el fenómeno de la violencia. Los paisas son un grupo minoritario, con muy poca influencia cultural, pero con gran fuerza económica, por ser dueños de gran parte del comercio. (INER, 2000).

Ubicación Geográfica: nordeste del departamento de Antioquia, entre las serranías de Ayapel y de San Lucas sobre la cuenca baja de los ríos Cauca y Nechí, en límites con los departamentos de Córdoba, Sucre y Bolívar. La mayor parte del territorio se encuentra en alturas comprendidas entre los 30 y 1.000 m.s.n.m.

Clima: El 97.8 % del territorio es de pisos térmicos cálidos y el 2 % de pisos medios.

Principales Fuentes Hídricas: Ríos Cauca, Nechí (importantes para el transporte fluvial), Man y San Jorge. Los ríos con sus llanuras, los complejos de ciénagas y las aguas subterráneas, son recursos vitales en la dinámica de la subregión.

INFRAESTRUCTURA

Red vial: Se caracteriza por tener una baja densidad vial. Las principales vías de la subregión son: la Troncal Occidental que comunica los municipios de Cáceres, Tarazá y Caucásica donde se desarrolla un importante núcleo comercial, y la Trocal de la Paz que comunica los municipios de Caucasia, Nechí y Zaragoza.

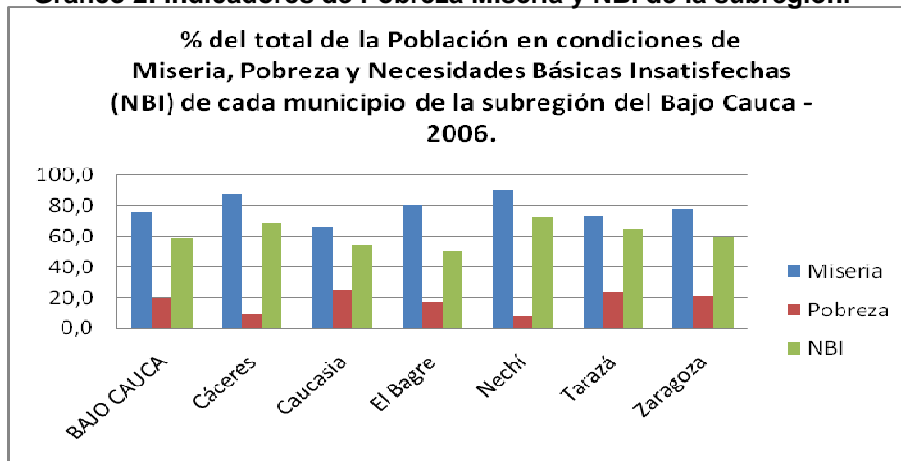
Acueducto y alcantarillado: En general, posee deficientes condiciones en saneamiento básico, las aguas para consumo humano provienen de fuentes de agua con poca o escasa zona forestal protectora o de pozos subterráneos construidos algunos sin ningún estudio técnico. La población con acceso a servicio de acueducto, es del 65%, a agua potable del 20.2% y con alcantarillado, del 51.8%. (Anuario estadístico 2006)

SOCIAL

En este aspecto se toma en cuenta la definición de calidad de vida según el DANE que cuantifica y caracteriza las condiciones de vida de los pobres y no pobres, comprendiendo el fenómeno de la pobreza, incluyendo variables como vivienda, servicios públicos, salud, educación y fuerza de trabajo.

- EL Bajo Cauca posee indicadores de vida muy bajos a nivel departamental: La población con pobreza es del 19.3%, donde se destacan los municipios de Caucaasia y Taraza. Con Necesidades Básicas Insatisfechas: 58.9%, en los que sobresalen los municipios de Nechí y Cáceres y adicionalmente ocupa el primer lugar con población en miseria en el departamento 75.5%. (Anuario estadístico 2006)
- Los niveles de urbanización, se relacionan principalmente con el auge aurífero en la subregión, dado que la concentración en los centros urbanos favorece la comercialización del oro. Los asentamientos humanos se ubican principalmente en las cercanías de los ríos Cauca, que comprenden los municipios de Caucaasia, Cáceres y Tarazá, y El río Nechí que recorre las poblaciones de Nechí, El Bagre y Zaragoza.
- Las áreas rurales se caracterizan por tener asentamientos mineros y agrícolas de carácter transitorio y por tener una amplia diversidad étnica y cultural, por lo que su perfil sociocultural se ha caracterizado por el desarraigo, la liberalidad de las costumbres y la pobreza.

Gráfico 2: Indicadores de Pobreza Miseria y NBI de la subregión.



Fuente: Anuario Estadístico de Antioquia – 2006.

ECONÓMICO

Principal Actividad Económica: Minería de Aluvión y de Veta. Primera subregión productora de Oro en el departamento. Esta actividad no genera valor agregado ni encadenamientos productivos lo que es un limitante para generar desarrollo.

Actividades Económicas Complementarias: Ganadería: Ocupa cerca del 14% del área total del departamento. Los principales municipios de mayor importancia ganadera son Caucaasia y Cáceres. Agricultura: Como actividad de subsistencia principalmente. Sobresalen los municipios de Nechí, El Bagre, Zaragoza y Tarazá como principales productores de arroz. Pesca: Actividad de subsistencia y comercial. Desarrollada principalmente en los ríos Cauca y Nechí. Extracción de madera: Realizada por campesinos propietarios de las tierras.

Contribución al PIB antioqueño: 2.8%. Se destacan las actividades económicas de Minería, Comercio, Hoteles y restaurantes (DAP, 2005).

Se destaca Caucaasia como centro potencial de unidades productivas empresariales donde predomina la actividad comercial, seguida de la prestación de servicios, la manufactura y actividades agropecuarias.

El Bajo Cauca ocupa el segundo lugar en el departamento en cuanto a áreas dedicadas a pastos para ganadería extensiva.

Su modelo de desarrollo es de carácter extractivo con bajos niveles de valor agregado y sin desarrollo de cadenas productivas.

Según estudios del INER, la actividad minera, ganadera y la práctica de cultivos ilícitos, generan un problema de alta concentración de la tierra y de la riqueza por parte de algunos empresarios. Estos problemas han generado conflictos entre pequeños productores agropecuarios y empresarios mineros, por la penetración de áreas agrícolas y ganaderas para ser explotadas en minería ya que muchos de los campesinos no poseen escritura pública accediendo a las tierras por invasión y colonización.

Las principales actividades económicas por municipios, se presentan en la siguiente tabla:

Tabla 2: Principales Actividades Económicas de los Municipios de la Subregión Bajo Cauca

Municipio	Principales Actividades Económicas
Cáceres	Ganadería y minería
Caucasia	Ganadería
El Bagre	Ganadería y minería
Nechí	Agricultura, ganadería y comercio
Tarazá	Agricultura, ganadería, minería y pesca
Zaragoza	Agricultura, ganadería y minería

Fuente: Federación Colombiana de Municipios

AMBIENTAL

Subregión de Antioquia con más áreas de bosque, predomina el bosque muy húmedo premontano (bmh-PM).

Posee un complejo sistema de humedales, zapales y áreas inundadas, sobre las cuales crece vegetación. Además, tiene en general un suelo químicamente de buena fertilidad, pero drenado y con ph ácido. Es una región rica en especies maderables, de las que se han reportado más de 150 especies.

ÁREAS ESTRATÉGICAS O DE INTERÉS AMBIENTAL DECLARADAS POR ALGUNOS MUNICIPIOS DE ANTIOQUIA Y QUE HAN SIDO INSCRITOS ANTE LA CORPORACIÓN AUTÓNOMA REGIONAL DEL CENTRO DE ANTIOQUIA- CORANTIOQUIA 2006		
SUBREGIONES Y MUNICIPIOS	RESERVAS	ÁREA/Has.
BAJO CAUCA		10,00
Caucasia	Parque ecológico Caña Fístula	10,00
FUENTE: Anuario Estadístico de Antioquia 2006, Corporación Autónoma Regional del Centro de Antioquia - CORANTIOQUIA		



Agencia para el Desarrollo Regional de Antioquia

Si requiere ampliar esta información o conocer más sobre la subregión del Bajo Cauca puede ir a los siguientes links:

http://planeacion.gobant.gov.co/perfiles_subregionales/menu.html

<http://www.lea.org.co/>

<http://www.idea.gov.co>

<http://www.metropol.gov.co>

<http://www.gobant.gov.co>

<http://www.conexionciudad.com>

<http://www.municipioscolombianos.org/>

<http://www.gobant.gov.co/ssepi/index.php>

<http://www.elcolombiano.com/proyectos/atlas/default.html>

<http://planeacion.gobant.gov.co/anuario2006/index.htm>