



SUBREGION MAGDALENA MEDIO ANTIOQUEÑO

6 MUNICIPIOS

Caracolí <http://caracoli-antioquia.gov.co/sitio.shtml>

Maceo <http://maceo-antioquia.gov.co/sitio.shtml>

Puerto Berrío <http://puertoberrio-antioquia.gov.co/sitio.shtml>

Puerto Nare <http://puertonare-antioquia.gov.co/sitio.shtml>

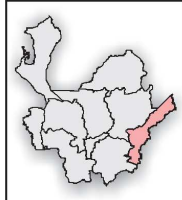
Puerto Triunfo <http://puertotriunfo-antioquia.gov.co/sitio.shtml>

Yondó <http://yondo-antioquia.gov.co/sitio.shtml>

SUBREGION MAGDALENA MEDIO

DESCRIPCION GENERAL:

Ubicación en el mapa:



Municipios que la conforman: son 6 municipios: Caracolí, Maceo, Puerto Berrío, Puerto Nare, Puerto Triunfo y Yondó.

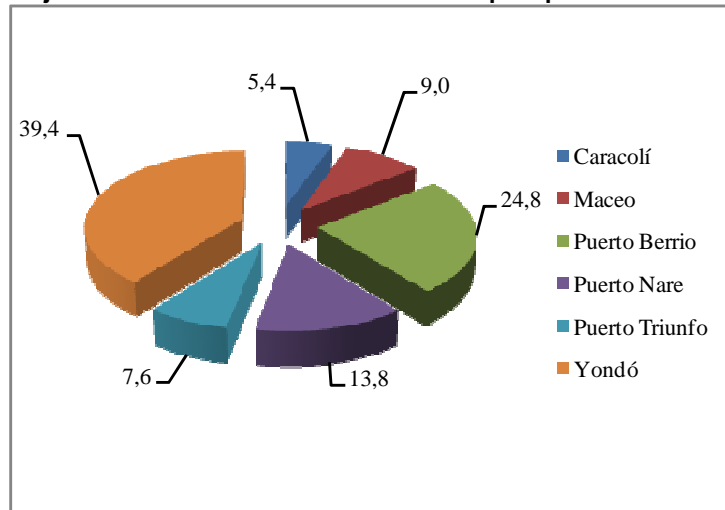
Municipio Centro: Puerto Berrío.

Corregimientos y Veredas: La subregión posee 16 corregimientos y está conformada por 156 veredas.

Extensión Territorial: Ocupa una área de 4.777 Km² que representa el 7,6% del departamento aproximadamente. Está subdividida en dos zonas: Ribereña y Nus (Anuario estadístico de Antioquia, 2006).

En el siguiente gráfico, se muestra el porcentaje que representa cada municipio, en el total de la extensión de la subregión:

Gráfico 1: Porcentaje de extensión territorial de los municipios pertenecientes Magdalena Medio.



Fuente: Federación Colombiana de Municipios

Población: 99.473 habitantes. (CENSO, 2005)

Tabla 1: Población Total por Municipios de la Subregión Magdalena Medio
Población Censo Conciliado - 2005

Municipio	Hombres	Mujeres	Total Municipio
Caracolí	50%	50%	4,855
Maceo	50%	50%	7,630
Puerto Berrío	49%	51%	38,953
Puerto Nare	50%	50%	16,690
Puerto Triunfo	50%	50%	16,248
Yondó	53%	47%	15,097
Total Subregion			99,473

Fuente: Anuario Estadístico de Antioquia – 2006.

Tipo de población: Población heterogénea y de diversidad cultural donde gran parte de la población procede de fuera de la subregión, principalmente antioqueños, boyacenses y santandereanos que en términos etnoculturales es mestiza. (DAP)

Generalidad: Hace parte de la región del Magdalena Medio Colombiano, llamado el “Corazón de Colombia” y es considerada como zona estratégica y de gran importancia económica para el país ya que es un punto de conexión entre diferentes regiones y se encuentra muy cerca de los principales centros de mercado del país. Dadas estas condiciones, la dinámica de la subregión está más relacionada con el Magdalena Medio Colombiano que con el departamento de Antioquia.

Ubicación Geográfica: La subregión está localizada en el extremo oriental del departamento. Comprende parte de la Serranía de San Lucas, del valle intermedio del río Magdalena y de las colinas de la cordillera central. Limita al sur con el Oriente Antioqueño, al norte con el sur del departamento de Bolívar, al occidente con el Oriente y el Nordeste antioqueño y al oriente con el occidente de los departamentos de Santander y Bolívar.

Clima: El 96% del territorio tiene clima cálido, con temperaturas entre 26 y 28°C, y la parte restante, tiene un clima medio alrededor de los 23°C.

Principales fuentes hídricas: Ríos San Bartolomé, Nare y Cimitarra. A su vez, dispone de muchos acuíferos en los municipios de Puerto Nare, Puerto Berrío y Yondó. Los recursos hídricos de la subregión están asociados al potencial de la cuenca del río Magdalena.

INFRAESTRUCTURA

Red Vial: Es una de las regiones con mayor interconexión vial. Existen tres medios fundamentales de transporte: terrestre, fluvial, y férreo.

- Vía terrestre:

Ejes transversales: la vía Medellín Doradal (autopista Medellín - Bogotá), la vía Medellín – Cisneros – Puerto Berrío y la vía del Ferrocarril de Antioquia que comunica a Medellín con Puerto Berrío.

Principales carreteras: Narices – Nare,

Troncales: la Troncal Occidental que comunica el suroccidente del país con los puertos de la

costa atlántica, Trocal Oriental que conecta el centro y el nororiente con los mismos puertos marítimos, la Paz que integra esta subregión, el Bajo Cauca y Nordeste con el centro del país y al Magdalena Medio Santandereano con la costa Atlántica y también une a los municipios de Segovia, Remedios, Yondó, Puerto Berrío, Puerto Triunfo y Puerto Nare (su estado actual es intransitable) y la troncal del Magdalena Medio o vía Panamericana que recorre el lado derecho del río Magdalena atravesando los departamentos de Santander y Boyacá, esta comunica a Puerto Berrío y Puerto Nare con Puerto Boyacá y con Cimitarra - Barrancabermeja - Bucaramanga y por allí hasta la Costa Atlántica, además une el sur del Cesar (San Alberto) con el departamento de Caldas (La Dorada) por la margen derecha y comunica con la autopista Medellín – Bogotá.

Redes secundarias: las redes viales que articulan las diferentes cabeceras municipales entre sí son muy deficientes.

- Principales fuentes hídricas: Está compuesto por el río Magdalena y su afluente del río Cauca, que comunican los municipios de Puerto Triunfo, Puerto Nare, Puerto Berrío y Yondó, éste último comunicado principalmente con Barrancabermeja.

- Vía Férrea: Hace parte del ferrocarril que une a Bogotá con Santa Marta. Su recorrido es paralelo al río Magdalena y comunica las ciudades de Bogotá, Medellín y Bucaramanga con el puerto marítimo de Santa Marta.

Puertos y Aeropuertos: La subregión cuenta con un aeropuerto comercial en el municipio de Puerto Berrío y dos de carácter privado en Yondó y Puerto Nare.

Energía: Posee la Termoeléctrica la Sierra, de propiedad de Empresas Públicas de Medellín. En cuanto a la cobertura en este servicio, cuenta con el 89% según el Censo de 2005, servicio que ofrece la Empresa Antioqueña de Energía EADE.

Acueducto y Alcantarillado: De las viviendas ocupadas, en acueducto y alcantarillado el 82% y 70.3% respectivamente tienen acceso a estos servicios.

Hidrocarburos: Cuenta con el paso del oleoducto Colombia, que es paralelo a la Troncal de la Paz, el cual lleva el petróleo de la estación Vasconia en Puerto Boyacá a la terminal de Coveñas en el Caribe y el oleoducto Central, que lleva el petróleo de Cusiana (Yopal) a Coveñas. Adicionalmente, tiene el Gasoducto Sebastopol – Medellín, de propiedad de ECOPEPETROL y la refinería Refinare.

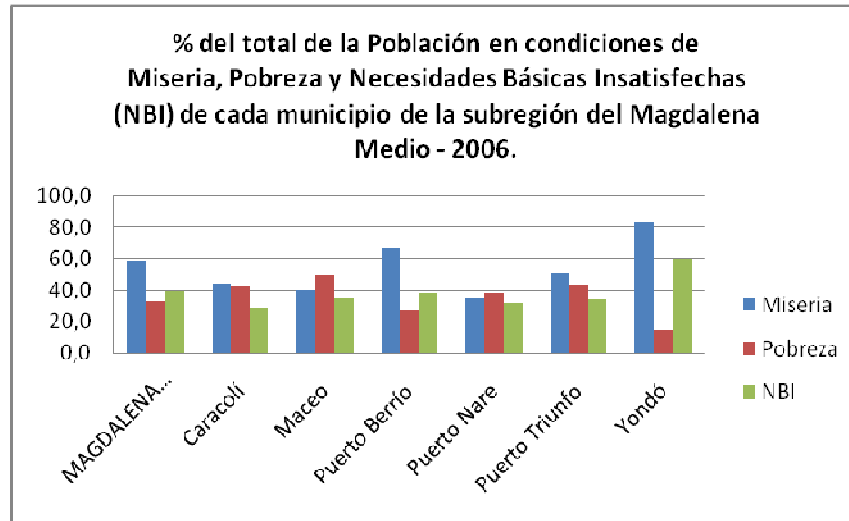
SOCIAL

En este aspecto se toma en cuenta la definición de calidad de vida según el DANE que cuantifica y caracteriza las condiciones de vida de los pobres y no pobres, comprendiendo el fenómeno de la pobreza, incluyendo variables como vivienda, servicios públicos, salud, educación y fuerza de trabajo.

- En la subregión el indicador de NBI es de, 39,1%, según el censo de 2005 del DANE. En cuanto a los indicadores de calidad e vida, posee el tercer nivel de miseria más alto de las subregiones, con un 58,2% y un 32.2% de la población se encuentra en condiciones de pobreza, indicadores relativamente altos que indican bajas condiciones de calidad de vida.
- Por ser una región estratégicamente ubicada a nivel nacional posee una estructura física y de servicios muy importante de gran actividad industrial y comercial junto con el asiento de actividades mineras.

- En cuanto al sistema educativo la subregión cuenta con instituciones de educación técnica, tecnológica, superior y con instituciones que ofrecen educación no formal e informal, principalmente en el municipio de Puerto Berrío, que atrae la mayor parte de la población estudiantil.

Gráfico 2: Indicadores de Pobreza Miseria y NBI de la subregión



Fuente: Anuario Estadístico de Antioquia – 2006

ECONOMICO

Según datos del Departamento Administrativo de Planeación de Antioquia y el DANE del 2005, el Magdalena Medio contribuyó con el 2,3% al total de la producción departamental donde se destaca predominantemente la actividad minera.

Principal actividad económica: estructura económica basada principalmente en la ganadería de carne, que sobresale a nivel departamental y se encuentra en proceso de expansión, destacándose en los municipios de Puerto Berrío, Puerto Triunfo, Yondó y Puerto Nare, donde viene ganando terreno la ganadería de doble propósito de leche en los tres primeros municipios, y en la minería, es la segunda en importancia en esta actividad, después de la subregión del Bajo Cauca. Se caracteriza por el procesamiento y transporte de hidrocarburos en los municipios de Yondó, Puerto Nare, Puerto Triunfo, Maceo y Puerto Berrío y la extracción y procesamiento de calizas y mármoles en Puerto Nare, en el corregimiento de La Sierra.

Actividades complementarias: Subregión única en el departamento productora de petróleo, principalmente ubicada en el extremo norte de municipio de Yondó y en la parte sur de los municipios de Puerto Nare y Puerto Triunfo. Según anteriores estudios realizados, en la frontera entre Puerto Berrío y Puerto Nare se han encontrado reservas disponibles. Esta actividad se caracteriza por no hacer grandes aportes a la subregión en términos sociales, pero sí en regalías.

Posee la planta de producción de cemento blanco más grande del país en la Compañía Cementos Nare.

La actividad pesquera es de subsistencia y es realizada por la población ribereña. Sin embargo, se ha venido deteriorando debido a la disminución del recurso hídrico.

En el sector agrícola se cultiva en la subregión principalmente cacao, maíz, plátano, limón, arroz, yuca y palma de aceite en el municipio de Yondó y algunas zonas de Puerto Triunfo y Puerto Nare y café, cacao, yuca y caña, en la vertiente; además de otros productos de autoconsumo. La producción de plátano y yuca genera excedentes comercializable. Por su parte el cultivo de palma de aceite ha venido ganando mucha importancia en la subregión.

El sector maderero es de relativa importancia. Los centros de consumo son Bogotá, Medellín, Bucaramanga, Carmen de Apicalá y Puerto Berrío.

Las principales actividades económicas por municipios, se presentan en la siguiente tabla:

Tabla 2: Principales Actividades Económicas de los Municipios de la Subregión Magdalena Medio

Municipio	Principales Actividades Económicas
Caracolí	Agricultura y ganadería
Maceo	Agricultura y ganadería
Puerto Berrío	Ganadería, minería
Puerto Nare	Agricultura y ganadería
Puerto Triunfo	Ganadería y turismo
Yondó	Insutria y comercio

Fuente: Federación Colombiana de Municipios

INSTITUCIONAL

En la subregión se encuentran los siguientes actores empresariales: Compañía Cementos Nare. Cooperativas Lecheras Magdalena Medio- COLEMMMA, Ecopetrol, Isagen, EPM, agremiaciones y entidades como la Cámara de Comercio, Fondos de Ganaderos.

AMBIENTAL

El sistema de explotación ganadero en la subregión, es el extensivo y en proceso de expansión, con un uso de tierras de excelente calidad, como los valles aluviales, que desplazan áreas de potencial agrícola, lo cual conlleva a aumentar la presión sobre el recurso bosque. Además se caracteriza por: su atraso tecnológico, pocos criterios genéticos y sanidad deficiente.

La explotación de los bosques es indiscriminada y no existen programas de reforestación.

ÁREAS ESTRATÉGICAS O DE INTERÉS AMBIENTAL DECLARADAS POR ALGUNOS MUNICIPIOS DE ANTIOQUIA Y QUE HAN SIDO INSCRITOS ANTE LA CORPORACIÓN AUTÓNOMA REGIONAL DEL CENTRO DE ANTIOQUIA- CORANTIOQUIA 2006		
SUBREGIONES Y MUNICIPIOS	RESERVAS	ÁREA/Has.
TOTAL DEPARTAMENTO		49.621,61

MAGDALENA MEDIO		34.722,56
Caracolí	Cavernas del Nus	101,83
Maceo	Alejandría	175,23
	Guardasol	124,11
Puerto Berrío	La Malena	34.321,39
FUENTE: Anuario Estadístico de Antioquia 2006, Corporación Autónoma Regional del Centro de Antioquia - CORANTIOQUIA		

Si requiere ampliar esta información o conocer más sobre la subregión del Magdalena Medio puede ir a los siguientes links:

http://planeacion.gobant.gov.co/perfiles_subregionales/menu.html

<http://www.lea.org.co/>

<http://www.idea.gov.co>

<http://www.metropol.gov.co>

<http://www.gobant.gov.co>

<http://www.conexionciudad.com>

<http://www.municipioscolombianos.org/>

<http://www.gobant.gov.co/ssepi/index.php>

<http://www.elcolombiano.com/proyectos/atlas/default.html>

<http://planeacion.gobant.gov.co/anuario2006/index.htm>