



Agencia para el Desarrollo Regional de Antioquia

SUBREGION NORDESTE ANTIOQUEÑO

10 MUNICIPIOS

Amalfi <http://amalfi-antioquia.gov.co/sitio.shtml>

Anorí <http://anori-antioquia.gov.co/sitio.shtml>

Cisneros <http://cisneros-antioquia.gov.co/sitio.shtml>

Remedios <http://remedios-antioquia.gov.co>

San Roque <http://sanroque-antioquia.gov.co/sitio.shtml>

Santo Domingo <http://santodomingo-antioquia.gov.co/sitio.shtml>

Segovia <http://segovia-antioquia.gov.co/sitio.shtml>

Vegachí <http://vegachi-antioquia.gov.co/sitio.shtml>

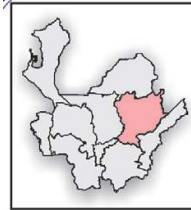
Yalí <http://yali-antioquia.gov.co/sitio.shtml>

Yolombó <http://yolombo-antioquia.gov.co/sitio.shtml>

SUBREGION NORDESTE ANTIOQUEÑO

DESCRIPCION GENERAL:

Ubicación en el mapa:



Municipios que la conforman: son 10 municipios: Amalfí, Anorí, Cisneros, Remedios, San Roque, Santo Domingo, Segovia, Vegachí, Yalí, Yolombó.

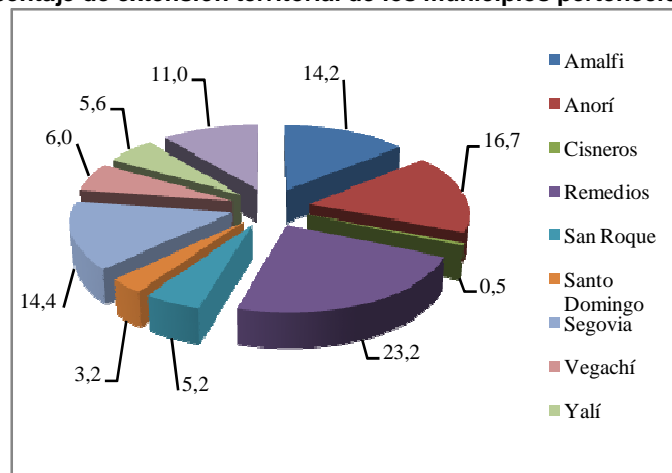
Municipios Centro: Segovia, Yolombó y San Roque.

Corregimientos y Veredas: La subregión posee 17 corregimientos y está conformada por 421 veredas. Se caracteriza por poseer municipios extensos con muy pocos corregimientos, localizados casi todos sobre las troncales y vías principales.

Extensión Territorial: Ocupa una área de 8.544 Km² que representa el 13.43% del área total del departamento. Está subdividida en 4 zonas: Minera, Meseta, Nus, Río Porce (Anuario Estadístico de Antioquia, 2006).

En el siguiente gráfico, se muestra el porcentaje que representa cada municipio en el total de la extensión de la subregión:

Gráfico 1: Porcentaje de extensión territorial de los municipios pertenecientes al Nordeste



Fuente: Federación Colombiana de Municipios

Población: 171.839 habitantes. (CENSO, 2005)

Tabla 1: Población Total por Municipios de la Subregión Nordeste

**Población Censo
Conciliado - 2005**

Municipio	Hombres	Mujeres	Total Municipio
Amalfi	51%	49%	20.525
Anorí	51%	49%	15.016
Cisneros	49%	51%	9.682
Remedios	51%	49%	22.769
San Roque	51%	49%	18.157
Santo Domingo	52%	48%	11.567
Segovia	50%	50%	35.071
Vegachí	50%	50%	11.293
Yalí	51%	49%	7.734
Yolombó	52%	48%	20.025
Total Subregión			171.839

Fuente: Anuario Estadístico de Antioquia – 2006.

Tipo de población: En la subregión se identifican minorías étnicas de comunidades negras e indígenas y campesinos tradicionales provenientes de otras subregiones de Antioquia y en algunos casos de Córdoba, Sucre y Bolívar (DAP).

Ubicación Geográfica: Está localizada sobre la margen Oriental de la cordillera Central. Limita al norte con el Bajo Cauca, al nordeste con el sur de Bolívar, al oriente con el Magdalena Medio, al sur con el oriente Antioqueño, al suroeste con el Valle de Aburrá y al occidente con la subregión del Norte.

Clima: En el nordeste predomina el clima templado, el cual oscila entre los 17 y los 24 grados centígrados.

Principales fuentes hídricas: En la subregión se encuentran los ríos Porce, Henchí, Mata, Nus, Nare. Si bien la subregión posee un enorme potencial hídrico, también son enormes las acciones dañinas que comprometen su futuro.

INFRAESTRUCTURA

Red Vial: La región es netamente rural, con poca comunicación entre sus municipios; la mayoría de los corredores viales siguen siendo caminos de herradura. Dentro de las principales vías se encuentran: **Vía Medellín-Puerto Berrío**, atraviesa el sur de la subregión en forma tangencial y permite la conexión de Cisneros con Medellín y con el municipio de Puerto Berrío. Esta vía se encuentra totalmente pavimentada. **Troncal del Nordeste**, comunica a los Municipios de Remedios, Vegachí, Yalí Segovia y Yolombó, haciendo la conexión con la vía Medellín - Puerto Berrío. La **Vía Medellín-Amalfi-Anorí**, recorre la zona suroccidental de la subregión, formando una paralela con el río Porce. La característica principal de esta vía es la inestabilidad de los taludes, los cuales en épocas de invierno han llevado al Municipio de Amalfi a declararse en emergencia vial por los grandes derrumbes. **Troncal de la Paz**, es una vía interdepartamental que comunica a las subregiones del Bajo Cauca, Nordeste y Magdalena Medio. También esta la vía **PORCE-PUERTO BERRIO Y LA AUTOPISTA CISNEROS-PUERTO BERRIO**.

Energía: La subregión cuenta con una cobertura del 84.5% de energía según el censo del 2005.

Aeropuertos y Medios de transporte: La subregión cuenta con aeropuertos en el municipio de Segovia uno, otro en Remedios y otro en Amalfi.

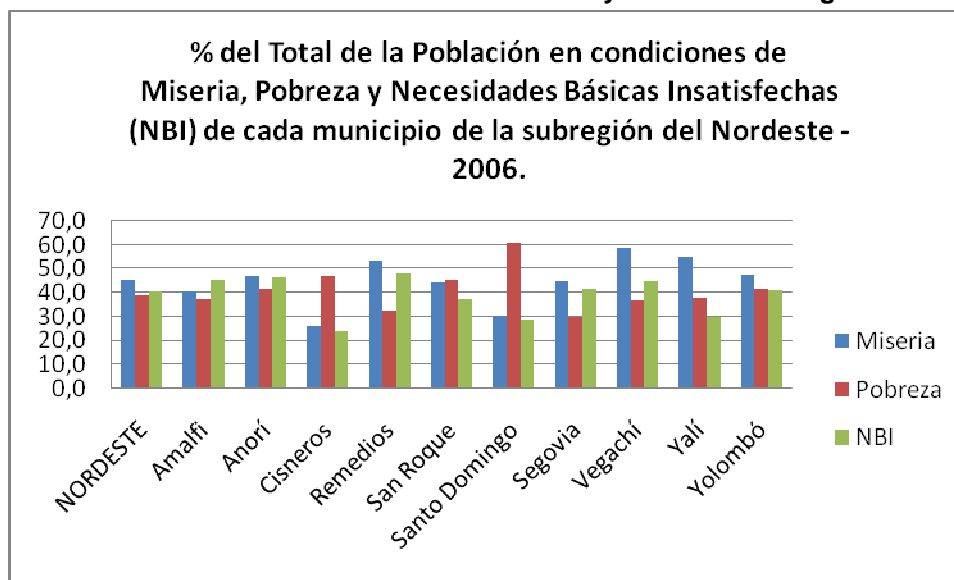
Acueducto y Alcantarillado: En acueducto el 64.8% de las viviendas ocupadas tienen acceso a este servicio y en alcantarillado el 45.6% (Anuario Estadístico de Antioquia – 2006).

SOCIAL

En este aspecto se toma en cuenta la definición de calidad de vida según el DANE que cuantifica y caracteriza las condiciones de vida de los pobres y no pobres, comprendiendo el fenómeno de la pobreza, incluyendo variables como vivienda, servicios públicos, salud, educación y fuerza de trabajo.

- Según el censo de 2005 el 40.5% de la población de la subregión se encuentra con las necesidades básicas insatisfechas, el 45.1% en condiciones de miseria y el 38.9% en condiciones de pobreza (Anuario Estadístico de Antioquia, 2006). Las condiciones y calidad de vida de los habitantes del Nordeste antioqueño, presentan en su mayoría niveles críticos y profundas desigualdades, situación de profundo contraste en una subregión donde el oro es la base de su economía ocupando el segundo lugar después del Bajo Cauca y la producción de caña panelera es la primera en Antioquia.
- Todos los municipios de la subregión tienen servicio de acueducto pero incumplen con las normas técnicas y de calidad del agua de consumo. En relación con el suministro de agua, todos los municipios de la subregión cuentan con este servicio pero las fuentes que surten los acueductos se encuentran contaminadas por prácticas del sector agropecuario y minero, vertimientos de aguas residuales domésticas, basuras, deforestación de nacimientos y riberas, entre otras.
- El abastecimiento de agua para las diferentes veredas es muy deficiente y no existe ningún tipo de tratamiento para su potabilidad.
- El servicio de alcantarillado existe en todos los cascos urbanos de la subregión y en algunos corregimientos pero su cobertura es una de las más bajas del departamento.
- Con relación a la salud, en los 10 municipios del Nordeste se encuentran 11 hospitales o clínicas, 2 ubicados en Segovia y los otros 9, en cada uno de los municipios restantes de la subregión pero se requiere de una mayor calidad en el servicio de la salud.
- En educación, se venía presentando una baja cobertura y calidad, pero se han creado proyectos como en el municipio de Remedios, en donde se han desarrollado programas para fomentar la educación tecnológica y el bachillerato para adultos, esto se puede ver como un indicador de progreso para la subregión.
- En educación superior, existe el proyecto de la Universidad Regional del Nordeste Antioqueño, con el propósito de establecer un centro de educación superior en la subregión que ofrezca programas acordes con su realidad económica y social y vincule de manera real la educación superior al desarrollo educativo, económico y social del Nordeste. Además, tienen presencia en el Nordeste instituciones como el Politécnico Colombiano Jaime Isaza Cadavid, el Tecnológico de Antioquia y la Universidad Cooperativa de Colombia.

Gráfico 2: Indicadores de Pobreza Miseria y NBI de la subregión



Fuente: Anuario Estadístico de Antioquia – 2006

ECONOMICO

Principal actividad económica: La minería aurífera; después del bajo cauca, es la segunda región productora de oro en Antioquia. Los municipios con mayor participación en la producción de oro dentro de la subregión son en su orden, Segovia, Remedios, Amalfi, San Roque y Anorí, que en conjunto producen el 99% del oro que se extrae del Nordeste. En el resto de municipios la producción aurífera no es significativa.

En lo referente a la agricultura, su principal producto es la caña panelera, seguido del cultivo de café. En cuanto a la producción ganadera, la carne y la leche son los productos más comercializados.

La actividad económica del Nordeste se ha fundamentado en la minería del oro y en la producción agropecuaria, con respecto a la cual sobresalen la producción de caña panelera, la ganadería y algo de producción cafetera.

Actividades complementarias: otros productos son el maíz, el frijol y el plátano, estos son productos de subsistencia. En menor escala, pero no menos importante, se encuentra las actividades piscícolas, la explotación maderera y la actividad comercial.

La subregión contribuye con el 4.9% del PIB del Departamento. (Boletín Temático Económico, 2007)

Las principales actividades económicas por municipios, se presentan en la siguiente tabla:

Tabla 2: Principales Actividades Económicas de los Municipios de la Subregión Nordeste

Municipio	Principales Actividades Económicas
Amalfi	Agricultura y ganadería
Anorí	Ganadería y minería
Cisneros	Agricultura, turismo y ganadería
Remedios	Agricultura, ganadería y minería
San Roque	Agricultura y ganadería
Santo Domingo	Ganadería
Segovia	Ganadería y minería
Vegachí	Agricultura
Yalí	Agricultura y ganadería
Yolombó	Agricultura, ganadería y comercio

Fuente: Federación Colombiana de Municipios

INSTITUCIONAL

En la subregión se presenta poco desarrollo institucional y poco desarrollo en la organización comunitaria.

AMBIENTAL

La subregión del Nordeste cuenta con una gran extensión de bosque natural, la mayoría localizado en los municipios de Anorí, Remedios, Amalfi y Segovia. Estos cuatro municipios concentran el 90% de los bosques de la Subregión.

Los bosques húmedos tropicales de la zona del alto Nordeste sufren una fuerte presión cada día más evidente, en buena parte debido a cambios en la actividad productiva del campesino minero quien ante la escasez del mineral recurre a la explotación de madera para la comercialización y a la apertura de nuevas tierras con fines agropecuarios.

Podemos decir que los sistemas de explotación, la falta de exigencias y programas de recuperación de las áreas intervenidas y el uso de tecnologías inapropiadas, todo esto en los suelos, ha provocado como consecuencia directa, la pérdida de la capacidad productiva del mismo, la contaminación, sedimentación y pérdida de potabilidad de las fuentes de agua, el deterioro del paisaje y la extinción de la fauna.

ÁREAS ESTRATÉGICAS O DE INTERÉS AMBIENTAL DECLARADAS POR ALGUNOS MUNICIPIOS DE ANTIOQUIA Y QUE HAN SIDO INSCRITOS ANTE LA CORPORACIÓN AUTÓNOMA REGIONAL DEL CENTRO DE ANTIOQUIA- CORANTIOQUIA 2006		
SUBREGIONES Y MUNICIPIOS	RESERVAS	ÁREA/Has.
TOTAL DEPARTAMENTO		49.621,61
NORDESTE		1.060,40
Anorí	La Forzosa	1.060,40
Yolombó	El Sereno	



Agencia para el Desarrollo Regional de Antioquia

FUENTE: Anuario Estadístico de Antioquia 2006, Corporación Autónoma Regional del Centro de Antioquia - CORANTIOQUIA

Si requiere ampliar esta información o conocer más sobre la subregión del Nordeste puede ir a los siguientes links:

http://planeacion.gobant.gov.co/perfiles_subregionales/menu.html

<http://www.lea.org.co/>

<http://www.idea.gov.co>

<http://www.metropol.gov.co>

<http://www.gobant.gov.co>

<http://www.conexionciudad.com>

<http://www.municipioscolombianos.org/>

<http://www.gobant.gov.co/ssepi/index.php>

<http://www.elcolombiano.com/proyectos/atlas/default.html>

<http://planeacion.gobant.gov.co/anuario2006/index.htm>