



Agencia para el Desarrollo Regional de Antioquia

## SUBREGION NORTE ANTIOQUEÑO

### 17 MUNICIPIOS

Angostura <http://angostura-antioquia.gov.co/sitio.shtml>

Belmira <http://belmira-antioquia.gov.co>

Briceno <http://briceno-antioquia.gov.co/sitio.shtml>

Campamento <http://caramanta-antioquia.gov.co/sitio.shtml>

Carolina del Príncipe <http://carolinadelprincipe-antioquia.gov.co/sitio.shtml>

Don Matías <http://donmatias-antioquia.gov.co/sitio.shtml>

Entrerrios <http://enterrerios-antioquia.gov.co/sitio.shtml>

Gómez Plata <http://gomezplata-antioquia.gov.co/sitio.shtml>

Guadalupe

Ituango <http://ituango-antioquia.gov.co/sitio.shtml>

San Andrés de Cuerquia <http://sanandresdecuerquia-antioquia.gov.co/sitio.shtml>

San José de la Montaña <http://sanjosedelamontana-antioquia.gov.co/sitio.shtml>

San Pedro de los Milagros <http://sanpedrodelosmilagros-antioquia.gov.co/sitio.shtml>

Santa Rosa de Osos <http://www.santarosadeosos.gov.co/>

Toledo <http://toledo-antioquia.gov.co/sitio.shtml>

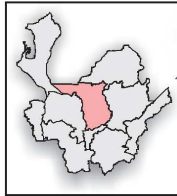
Valdivia <http://valdivia-antioquia.gov.co/sitio.shtml>

Yarumal <http://yarumal-antioquia.gov.co/sitio.shtml>

## SUBREGION NORTE ANTIOQUEÑO

### DESCRIPCION GENERAL:

**Ubicación en el mapa:**



**Municipios que la conforman:** son 17 municipios: Angostura, Belmira, Briceño, Campamento, Carolina del Príncipe, Don Matías, Entrerrios, Gómez Plata, Guadalupe, Ituango, San Andrés de Cuerquia, San José de la Montaña, San Pedro de los Milagros, Santa Rosa de Osos, Toledo, Valdivia, Yarumal.

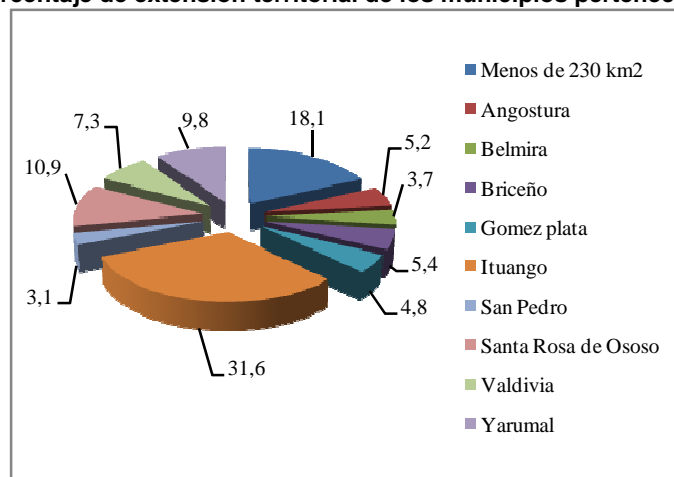
**Municipios Centros:** Ituango, Yarumal, Carolina del Príncipe y Santa Rosa de Osos.

**Corregimientos y Veredas:** La subregión posee 30 corregimientos y está conformada por 539 veredas.

**Extensión Territorial:** Ocupa una área de 7.390 Km<sup>2</sup> que representa el 11.61% del departamento. Está subdividida en cuatro zonas: Vertiente del Río Cauca o Páramo de Santa Inés, Meseta de los Osos o Río Grande y Chico, Vertiente Porce, Henchí, Cauca y Vertiente del Río Porce. (Anuario Estadístico de Antioquia, 2006)

En el siguiente gráfico, se muestra el porcentaje que representa cada municipio en el total de la extensión de la subregión:

**Gráfico 1: Porcentaje de extensión territorial de los municipios pertenecientes al Norte.**



Fuente: Federación Colombiana de Municipios

**Población:** 237.656 habitantes. (CENSO, 2005)

**Tabla 1: Población Total por Municipios de la Subregión Norte.**

**Población Censo  
Conciliado - 2005**

Municipio	Hombres	Mujeres	Total Municipio
Angostura	51%	49%	12.519
Belmira	52%	48%	6.188
Briceño	54%	46%	8.783
Campamento	51%	49%	9.688
Carolina del Príncipe	49%	51%	3.971
Don Matías	48%	52%	17.701
Entrerrios	52%	48%	8.447
Gómez Plata	50%	50%	11.252
Guadalupe	52%	48%	6.231
Ituango	53%	47%	25.088
San Andrés de Cuerquia	51%	49%	7.367
San José de la Montaña	50%	50%	3.103
San Pedro de los Milagros	50%	50%	22.066
Santa Rosa de Osos	50%	50%	31.025
Toledo	52%	48%	5.697
Valdivia	51%	49%	17.290
Yarumal	47%	53%	41.240
<b>Total Subregión</b>			<b>237.656</b>

Fuente: Anuario Estadístico de Antioquia – 2006.

**Tipo de población:** Respecto de la distribución étnica, se encuentran asentamientos de comunidades negras e indígenas en algunos municipios. Estas comunidades han sufrido un proceso de mestizaje, debido principalmente a la falta de oportunidades económicas y a la falta de condiciones apropiadas de vida, lo que la ha llevado a transformar sus hábitos y costumbres (DAP).

**Clima:** Es considerada una subregión fría, la altura de sus municipios varía entre los 2.200 y 2.600 metros sobre el nivel del mar teniendo temperaturas medias que oscilan entre 13 y 16 C.

**Principales fuentes hídricas:** En las cuencas de los ríos Grande y Chico se localiza el embalse de Río Grande, el cual abastece la demanda de agua potable del Valle del Aburra. También cuenta con el río Cauca, los ríos, Porce y Henchí. La subregión cuenta con una gran riqueza hídrica, bien para captación de agua para el consumo humano, como para generación de energía, tanto en aprovechamiento como potencialmente explotable.

## INFRAESTRUCTURA

**Red Vial:** Su infraestructura vial, esta articulada a las vías principales, aunque falta mejorar en las vías sobre Toledo, Ituango y en las vías secundarias y terciarias. Las carreteras se aprecian por ser las más óptimas dentro del sistema vial de Antioquia. La región es atravesada por la troncal de occidente, comunicándola con el suroccidente del país y con el litoral Atlántico.

Los principales ejes viales y de transporte son la Troncal Occidental y la vía regional San Pedro – Entrerrios - Santa Rosa, los cuales se unen a través de la vía secundaria San Pedro - Don Matías, conformando un triángulo vial en cuyos vértices se localizan algunos de los centros urbanos de mayor desarrollo en la subregión, siendo los más cercanos en distancia por carretera a Medellín.

**Energía:** La subregión cuenta con una cobertura del 91.6% de energía según el censo del 2005. En la zona se encuentran las centrales hidroeléctricas más antiguas del departamento, como son El Embalse de Río Grande, Guadalupe, Troneras y Miraflores y actualmente en proceso de desarrollo de la hidroeléctrica de Pescadero – Ituango. El servicio de energía eléctrica en la subregión Norte es prestado por Empresas Públicas de Medellín, EADE, y a través de la administración directa en varios municipios.

**Puertos y Aeropuertos:** En el municipio de Ituango, la subregión cuenta con un aeropuerto.

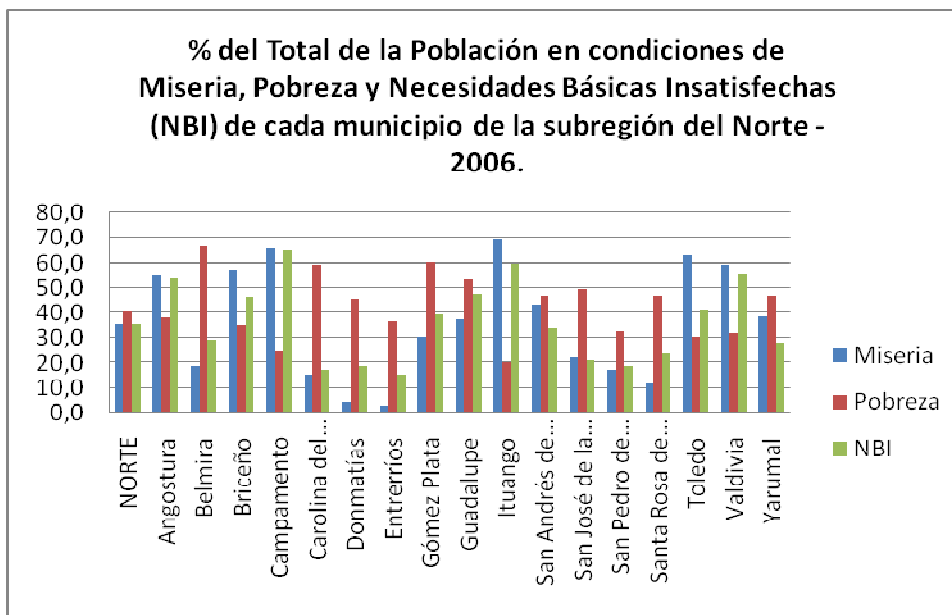
**Acueducto y Alcantarillado:** De las viviendas ocupadas, en acueducto y alcantarillado el 68.8% y 53.2% respectivamente tienen acceso a estos servicios.

## **SOCIAL**

En este aspecto se toma en cuenta la definición de calidad de vida según el DANE que cuantifica y caracteriza las condiciones de vida de los pobres y no pobres, comprendiendo el fenómeno de la pobreza, incluyendo variables como vivienda, servicios públicos, salud, educación y fuerza de trabajo.

- Según el censo de 2005 el 35.7% de la población de la subregión se encuentra con las necesidades básicas insatisfechas, el 35.7% en condiciones de miseria y el 40.7% en condiciones de pobreza (Anuario Estadístico de Antioquia, 2006).
- La población rural de la mayoría de los municipios de la subregión padece la insuficiencia de vías y servicios públicos de salud, empleo, educación, y apoyo a la producción agropecuaria.
- Los equipamientos y servicios públicos urbanos existentes en los municipios de la subregión son un factor determinante de las condiciones ambientales. Aún se presentan municipios sin planta de tratamiento, como son Belmira, Guadalupe, San Andrés de Cuerquia, Toledo y Valdivia. Además de ello, los acueductos veredales en general se encuentran informalmente organizados y no poseen plantas de tratamiento. Además faltan sistemas de tratamiento de las aguas residuales domésticas, animales e industriales de toda la región, las cuales son arrojadas de manera directa a las fuentes de agua más cercanas a las cabeceras municipales y a los corregimientos, viéndose también afectado el aire por malos olores.
- En el área de la salud la subregión del Norte Antioqueño presenta indicadores preocupantes en los niveles de nutrición, con rangos desfavorables en la cobertura de la salud subsidiada.
- En la educación, primordialmente la violencia familiar y la situación social afectan la calidad educativa, por cuanto las personas no desean estudiar debido a que la capacidad de pago esta deteriorada y directamente lleva a afectar la asistencia a las aulas educativas. Aún así la subregión, viene realizando inversiones importantes en el aspecto educativo durante los últimos años, para evitar la deserción escolar y así aprovechar las posibilidades que tiene la población de cursar estudios superiores a través de la Fundación Universitaria del Norte Antioqueño FUNA y la Universidad Católica. Adicionalmente, el SENA en convenio con la Cámara de Comercio de Medellín, ha ofrecido programas en formación y asesoría empresarial, con el objetivo de elevar el nivel empresarial de la subregión.

**Gráfico 2: Indicadores de Pobreza, Miseria y NBI de la subregión**



Fuente: Anuario Estadístico de Antioquia – 2006

## ECONOMICO

**Principales actividades económicas:** la ganadería de leche y la generación de energía. Esta subregión es considerada como la potencia lechera del departamento, un producto del que deriva sus ingresos la mayoría de sus habitantes. En municipios como San Pedro de los Milagros y Santa Rosa de Osos, se producen, cada uno más de 800.000 litros diarios del alimento, parte de los cuales son procesados en la misma zona para generar y comercializar sus derivados.

La generación de energía eléctrica es otra actividad representativa de la región, desarrollada mediante el aprovechamiento eficiente de los recursos hídricos y de las características favorables de tipo topográfico y geológico para esta clase de obras.

Además de la ganadería y la producción láctea y de carne que se deriva de ella, la producción agrícola, también ocupa un importante renglón en la economía local.

La subregión aporta el 4.5% del PIB de Antioquia (Boletín Temático Económico, 2007).

**Actividades complementarias:** Se encuentran cultivos como la caña y el café; también actividades especializadas para un mercado nacional como son: la producción de derivados lácteos (quesos frescos, maduros y yogurt), producción de insumos agropecuarios y la industria de la confección en Don Matías.

En cuanto a la industria extractiva en el sector de la minería, se da la explotación de talco y asbesto en los municipios de Yarumal y Campamento respectivamente; de igual manera la explotación del bosque natural es indiscriminado en algunos municipios como Valdivia, Briceño, Ituango y Yarumal.

Las principales actividades económicas por municipios, se presentan en la siguiente tabla:

**Tabla 2: Principales Actividades Económicas de los Municipios de la Subregión Norte.**

Municipio	Principales Actividades Económicas
Angostura	Agricultura
Belmira	Ganadería
Briceño	Agricultura, ganadería y talabartería
Campamento	Agricultura
Carolina del Príncipe	Agricultura y ganadería
Don Matías	Agricultura y ganadería
Entrerrios	Comercio y confecciones
Gómez Plata	Agricultura, ganadería y minería
Guadalupe	Agricultura
Ituango	Agricultura y ganadería
San Andrés de Cuerquia	Agricultura y ganadería
San José de la Montaña	Apicultura y ganadería
San Pedro de los Milagros	Ganadería
Santa Rosa de Osos	Agricultura y ganadería
Toledo	Agricultura
Valdivia	Agricultura y ganadería
Yarumal	Agricultura y ganadería

Fuente: Federación Colombiana de Municipios

## INSTITUCIONAL

Es importante resaltar el establecimiento de importantes empresas en la subregión como SETAS DE Colombia, Tablemac S.A, Reforestación el Guasimo, Colanta, Mineras las Brisas, entre otras. Además, empresas de confección, las cuales son generadoras de un importante número de empleos en el Norte. Pero en la subregión no hay un alto desarrollo institucional.

## AMBIENTAL

La región se caracteriza por presentar condiciones de alta humedad en pisos altitudinales que van desde el tropical hasta el montano.

Desde el punto de vista de los suelos, hay que anotar que la región no tiene las mejores condiciones teniendo en cuenta, que si bien algunos suelos presentan características que permiten su uso en actividades agrícolas y pecuarias, presentan fuertes limitaciones que obligan a la utilización de correctivos, abonos, y técnicas de manejo que eviten su degradación.

La deforestación total en gran parte de la subregión ha incidido, en el alto grado de humedad y en que los suelos sean poco desarrollados.

El norte actualmente cuenta con varias áreas protegidas que aún albergan bosques naturales como son El Parque Nacional Natural Paramillo en Ituango y el Páramo de Belmira, los cuales se constituyen no sólo en centros de gran riqueza en biodiversidad, sino también en importantes sitios de nacimiento de agua. Son también representativas en la región los bosques plantados con fines comerciales en los municipios que se consideran de mayor nivel de desarrollo en toda la subregión entre estos tenemos a Santa Rosa de Osos, San Pedro de los Milagros, Don Matías; también de menor nivel de desarrollo como Angostura, Carolina del Príncipe y Entrerrios, especialmente en la actividad con especies como pino patula, eucalipto y Ciprés.

Así mismo, los desarrollos de programas ambientales orientados a la reforestación, manejo de microcuencas y a la recuperación de suelos, están dinamizando la actividad forestal como una de las actividades más promisorias para desarrollar toda una industria de procesos complementarios.



Agencia para el Desarrollo Regional de Antioquia

<b>ÁREAS ESTRATÉGICAS O DE INTERÉS AMBIENTAL DECLARADAS POR ALGUNOS MUNICIPIOS DE ANTIOQUIA Y QUE HAN SIDO INSCRITOS ANTE LA CORPORACIÓN AUTÓNOMA REGIONAL DEL CENTRO DE ANTIOQUIA- CORANTIOQUIA 2006</b>		
<b>SUBREGIONES Y MUNICIPIOS</b>	<b>RESERVAS</b>	<b>ÁREA/Has.</b>
<b>TOTAL DEPARTAMENTO</b>		<b>49.621,61</b>
<b>NORTE</b>		<b>738,00</b>
Donmatías	El Salado	25,00
Yarumal	Morro Azul	713,00
<b>FUENTE:</b> Anuario Estadístico de Antioquia 2006, Corporación Autónoma Regional del Centro de Antioquia - CORANTIOQUIA		

Si requiere ampliar esta información o conocer más sobre la subregión del Norte puede ir a los siguientes links:

[http://planeacion.gobant.gov.co/perfiles\\_subregionales/menu.html](http://planeacion.gobant.gov.co/perfiles_subregionales/menu.html)

<http://www.lea.org.co/>

<http://www.idea.gov.co>

<http://www.metropol.gov.co>

<http://www.gobant.gov.co>

<http://www.conexionciudad.com>

<http://www.municipioscolombianos.org/>

<http://www.gobant.gov.co/ssepi/index.php>

<http://www.elcolombiano.com/proyectos/atlas/default.html>

<http://planeacion.gobant.gov.co/anuario2006/index.htm>