



Agencia para el Desarrollo Regional de Antioquia

SUBREGION OCCIDENTE ANTIOQUEÑO

19 MUNICIPIOS

Abriaquí <http://abriaqui-antioquia.gov.co/sitio.shtml>

Anzá <http://anza-antioquia.gov.co/sitio.shtml>

Armenia <http://armenia-antioquia.gov.co/sitio.shtml>

Buriticá <http://buritica-antioquia.gov.co/sitio.shtml>

Caicedo <http://caicedo-antioquia.gov.co/sitio.shtml>

Cañasgordas

Dabeiba <http://dabeiba-antioquia.gov.co/sitio.shtml>

Ebéjico <http://ebejico-antioquia.gov.co/sitio.shtml>

Frontino <http://frontino-antioquia.gov.co/sitio.shtml>

Giraldo <http://giraldo-antioquia.gov.co/sitio.shtml>

Heliconia <http://heliconia-antioquia.gov.co/sitio.shtml>

Liborina <http://liborina-antioquia.gov.co>

Olaya <http://olaya-antioquia.gov.co/sitio.shtml>

Peque <http://peque-antioquia.gov.co/sitio.shtml>

Sabanalarga <http://sabanalarga-antioquia.gov.co/sitio.shtml>

Santa Fé de Antioquia <http://santafedeantioquia-antioquia.gov.co/sitio.shtml>

San Jerónimo <http://sanjeronimo-antioquia.gov.co/sitio.shtml>

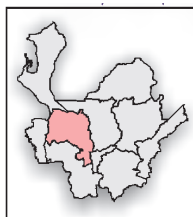
Sopetrán <http://sopetran-antioquia.gov.co/sitio.shtml>

Uramita <http://uramita-antioquia.gov.co/sitio.shtml>

SUBREGION OCCIDENTE ANTIOQUEÑO

DESCRIPCION GENERAL:

Ubicación en el mapa:



Municipios que la conforman: son 19 municipios: Abriaquí, Anzá, Armenia, Buriticá, Caicedo, Cañasgordas, Dabeiba, Ebéjico, Frontino, Giraldo, Heliconia, Liborina, Olaya, Peque, Sabanalarga, Santa Fe de Antioquia, San Jerónimo, Sopetrán, Uramita.

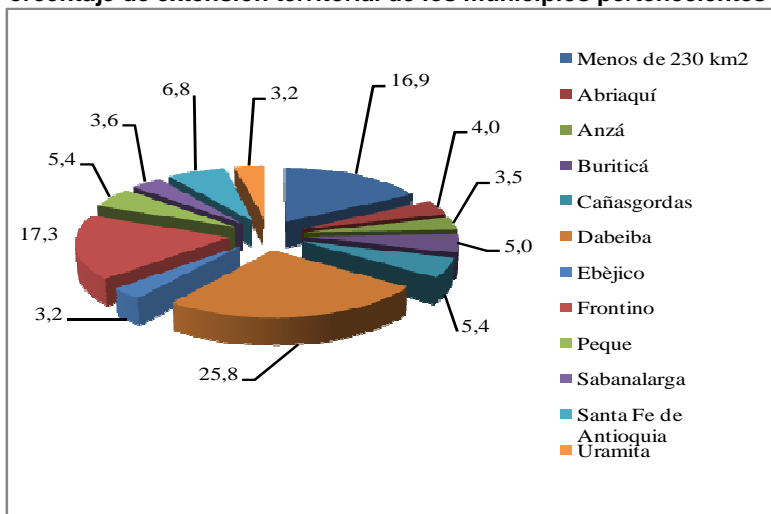
Municipio Centro: Santa Fe de Antioquia y Frontino.

Corregimientos y Veredas: La subregión posee 55 corregimientos y está conformada por 617 veredas.

Extensión Territorial: Ocupa una área de 7.294 Km² lo que representa el 11.6% del departamento. Está subdividida en dos zonas: Occidente Medio y Occidente Lejano. La del Occidente Lejano está conformada por los Municipios de Abriaquí, Cañasgordas, Dabeiba, Frontino, Giraldo, Peque y Uramita. A la zona del Occidente Medio o Cercano pertenecen los Municipios de Anzá, Armenia, Buriticá, Caicedo, Ebéjico, Heliconia, Liborina, Olaya, Sabanalarga, San Jerónimo, Santa Fé de Antioquia y Sopetrán. (Anuario Estadístico de Antioquia, 2006).

En el siguiente gráfico, se muestra el porcentaje que representa cada municipio, en el total de la extensión de la subregión:

Gráfico 1: Porcentaje de extensión territorial de los municipios pertenecientes al Occidente



Fuente: Federación Colombiana de Municipios

Población: 200.652 habitantes. (CENSO, 2005)

Tabla 1: Población Total por Municipios de la Subregión Occidente.

Población Censo Conciliado - 2005			
Municipio	Hombres	Mujeres	Total Municipio
Abriaquí	52%	48%	2.690
Anzá	52%	48%	7.415
Armenia	50%	50%	5.196
Buriticá	53%	47%	6.955
Caicedo	52%	48%	7.686
Cañasgordas	51%	49%	16.816
Dabeiba	50%	50%	20.084
Ebèjico	51%	49%	12.511
Frontino	51%	49%	20.031
Giraldo	51%	49%	4.188
Heliconia	52%	48%	6.656
Liborina	53%	47%	9.475
Olaya	52%	48%	2.916
Peque	53%	47%	9.621
Sabanalrga	52%	48%	8.193
Santa Fe de Antioquia	50%	50%	11.627
San Jerónimo	50%	50%	22.903
Sopetrán	50%	50%	13.385
Uramita	52%	48%	8.304
Total Subregión			200.652

Fuente: Anuario Estadístico de Antioquia – 2006

Tipo de población: La mayor parte de la composición poblacional es nativa, con una migración que es principalmente de tipo intermunicipal. Los inmigrantes provenientes de otras regiones, son poco significativos, ya que en los últimos años la subregión no ha tenido en general una dinámica de desarrollo socioeconómico y de servicios que ofrezca posibilidades de retener su población. Sin embargo, en la subregión se encuentra un amplio territorio indígena caracterizado por su consolidación y adjudicación de resguardos (DAP).

Ubicación Geográfica: La subregión se localiza sobre la cordillera central y occidental. La zona del Occidente Medio involucra un tramo del Cañón del Cauca, y constituye, por tanto, una porción de los Andes colombianos, conformada por vertientes occidentales de la cordillera Central y por vertientes orientales de la cordillera Occidental.

Clima: Predomina el clima cálido propicio para el turismo y la producción frutícola. El relieve de su territorio se divide principalmente en vertientes cálidas sub-húmeda y medias húmedas y una pequeña área de vertientes frías. Presenta temperaturas entre 17 y 27 grados centígrados -°C.

Principales fuentes hídricas: El río Cauca es el eje de la red hídrica articulada por medio de los ríos: Tonusco, Rumango, Sucio Peque, Herradura, Uramita, Murrí y un gran número de quebradas.

INFRAESTRUCTURA

Red Vial: La principal forma de acceder a la subregión es a través del modo terrestre ya sea en vehículo particular, camión o bus. Otro modo de transporte que existe en la zona pero que no

es muy utilizado es el aéreo. Para carga se ha utilizado en algunos períodos el transporte por cable aéreo en algunos municipios. Vale la pena anotar que sería importante lo sucedido con estos sistemas y evaluar si siguen siendo viables o no, ya que se consideran una alternativa de transporte ecológica y económica especialmente útil para sitios apartados e incomunicados y de topografías abruptas.

La carretera conocida como vía al mar (Medellin – Turbo) es el eje del sistema de comunicación terrestre. Esta carretera pasa por las cabeceras municipales de Santa Fe de Antioquia, Dabeiba, Cañasgordas, Uramita. En su recorrido se derivan carreteras secundarias en buen estado para San Jerónimo, Sopetrán, Olaya y Liborina. Hacia el resto de los municipios hay vías en regular estado o en algunos casos en pésimo estado como lo es la carretera que va hacia Peque, Buriticá y Sabanalarga. La interconexión entre los municipios es escasa y por lo tanto hay que salir a tomar la vía al mar para poder llegar a otros municipios vecinos. Las carreteras terciarias son escasas o se encuentran en muy mal estado. La carretera principal incluye el túnel más extenso y moderno de Colombia y Suramérica con 4.7 km de recorrido.

Energía: La subregión presenta un 86.3% de cobertura del servicio de energía, aunque hay insuficiente e inadecuados niveles de infraestructura física y de servicios públicos.

Puertos y Aeropuertos: La subregión cuenta con los aeropuertos de Frontino (El Plateado) que está bajo el control de la administración municipal y de Santa Fe de Antioquia que es operado por escuelas de aviación.

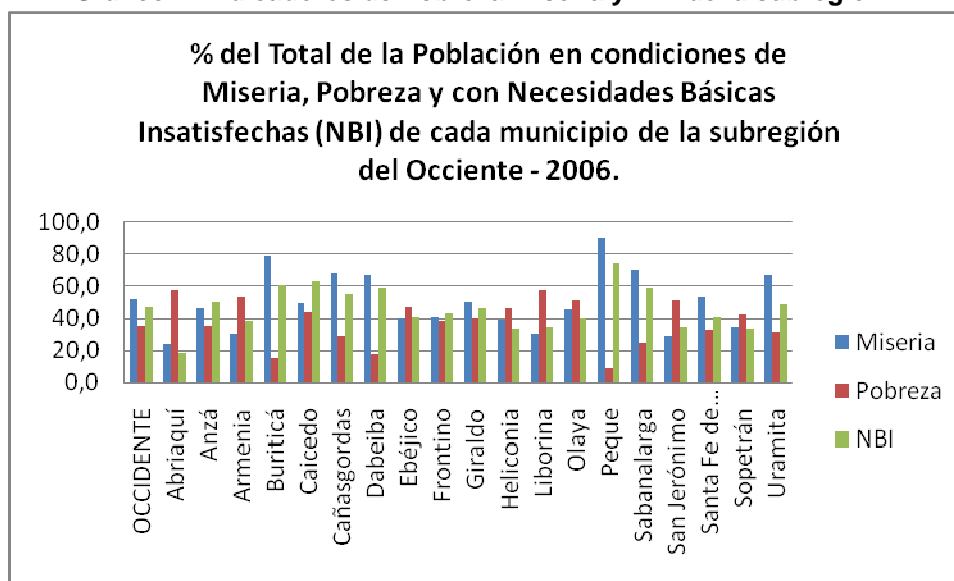
Acueducto y Alcantarillado: En acueducto el 69.5% de las viviendas ocupadas tienen acceso a este servicio y en alcantarillado el 43.3%. (Anuario Estadístico de Antioquia – 2006).

SOCIAL

En este aspecto se toma en cuenta la definición de vida según el DANE que cuantifica y caracteriza las condiciones de vida de los pobres y no pobres comprendiendo el fenómeno de la pobreza, incluyendo variables como vivienda, servicios públicos, salud, educación y fuerza de trabajo.

- La subregión del occidente registra un índice de necesidades básicas insatisfechas (NBI) de 47.4%, un índice de población en Miseria de 52.3% y Pobreza 35.1%, estas cifras se concentran en los Municipios del occidente lejano (Anuario Estadístico de Antioquia, 2006).
- La escolarización en la subregión presenta niveles muy bajos pues hay una baja cobertura y baja calidad en la educación lo que genera una descontextualización de la educación en relación con el desarrollo de la región. La desescolarización en la subregión del occidente se presenta en preescolar (61.03%) y en media (69.25%), ocupando el primer lugar en el departamento en dicha característica. En educación superior, en la subregión se tiene presencia del SENA y de otras instituciones y universidades de la ciudad de Medellín que tienen sede en algunos de sus municipios.
- Para la prestación de los servicios de salud, la subregión del Occidente cuenta con hospitales (1 en cada municipio), centros de salud y puestos de salud, pero sigue siendo muy baja la cobertura.

Gráfico 2: Indicadores de Pobreza Miseria y NBI de la subregión



Fuente: Anuario Estadístico de Antioquia – 2006

ECONOMICO

Principal actividad económica: La economía de la subregión se fundamenta en el sector primario, en donde las principales actividades económicas del Occidente son la ganadería extensiva o de doble propósito, la caficultura, el cultivo de frutas, el cultivo de frijol y las actividades comerciales.

En el occidente cercano, sobre todo, la característica principal ha sido la gran concentración de la propiedad, que en buena medida explica la presencia de la ganadería extensiva, más como un mecanismo de ocupación y demarcación de la propiedad, que como un sistema de utilización productiva del suelo.

Los frutales, sobre todo para Municipios como Santa Fe de Antioquia, Sopetrán, San Jerónimo y Olaya, representan un área importante cultivada en la región, ya que en muchos casos, la producción constituye la única fuente de ingresos, a pesar de que su producción se realiza de manera dispersa y con aplicación muy limitada de tecnología.

La subregión aporta el 2.11% del PIB de Antioquia (Boletín Temático Económico, 2007).

Actividades complementarias: La subregión tiene cultivos de lulo, maíz, plátano, cacao, melón, papaya, guanabana y zapote, que hacen parte de la producción frutera de la zona, pero que presentan bajos volúmenes comercializados; también está, la explotación de madera, la minería, las industrias avícolas (sobre todo en el municipio de Frontino) y la industria turística.

Las principales actividades económicas por municipios, se presentan en la siguiente tabla:

Tabla 2: Principales Actividades Económicas de los Municipios de la Subregión Occidente.

Municipio	Principales Actividades Económicas
Abriaquí	Agricultura y ganadería
Anzá	Agricultura, ganadería y minería
Armenia	Agricultura y ganadería
Buriticá	Minería
Caicedo	Agricultura y ganadería
Cañasgordas	Agricultura y ganadería
Dabeiba	Agricultura y pesca
Ebèjico	Agricultura
Frontino	Ganadería y minería
Giraldó	Agricultura y minería
Heliconia	Agricultura y ganadería
Liborina	Agricultura y ganadería
Olaya	Agricultura y ganadería
Peque	Agricultura y ganadería
Sabanalarga	Agricultura
Santa Fe de Antioquia	Turismo
San Jerónimo	Agroturismo
Sopetrán	Agricultura y ganadería
Uramita	Agricultura, ganadería y minería

Fuente: Federación Colombiana de Municipios

INSTITUCIONAL

Para hablar de organización social en la subregión no se dispone de la suficiente información, sin embargo, ésta no ha sido una tradición, habitantes de la subregión se han organizado en pequeños grupos de trabajo comunitario para satisfacer necesidades básicas y/o coyunturales, como la construcción de acueductos o escenarios deportivos, la necesidad de un médico, la protección de una microcuenca, entre otras.

Existen grupos conformados como las Juntas de Acción Comunal, las Asociaciones de Padres de Familia y los Grupos Ecológicos que generalmente son promovidos por instituciones del Estado, éstos inciden en determinados casos en procesos importantes para sus propios intereses, en el Occidente Antioqueño no se puede hablar de una tradición generacional de organización.

AMBIENTAL

El área que corresponde a la denominada zona del occidente medio antioqueño, involucra un tramo del Cañón del Cauca, y constituye, por tanto, una porción de los Andes colombianos, conformada por vertientes occidentales de la cordillera Central y por vertientes orientales de la cordillera Occidental. Presenta un relieve de vertientes cálidas subhúmedas y medias húmedas y una pequeña área de vertientes frías; las tierras frías presentan relieves montañosos quebrados con pendientes fuertes y largas donde se ha dado un cambio casi total de la vegetación natural. Debido a las limitaciones climáticas, de relieve y de fertilidad de los suelos para desarrollar actividades productivas agropecuarias, esta zona se constituye en una de las principales productoras de agua.

En la zona húmeda del premontano se presenta un relieve montañoso quebrado de pendientes fuertes y largas, con suelos superficiales donde la erosión tiende a ser severa, acelerada por la

acción periódica de las quemas como práctica de adecuación del terreno para cultivos. En esta zona se presenta déficit de agua, lo que constituye una limitante para el desarrollo de las actividades económicas. Los municipios con mayor área en esta zona corresponden a Ebéjico, Buriticá, Sabanalarga y Santa Fe de Antioquia y medianamente en Anzá y Liborina. Las tierras secas cálidas, presentan relieves montañosos ligeramente quebrados con pendientes fuertes pero cortas, donde los suelos son superficiales y severamente erosionados debido especialmente a la acción de las quemas periódicas para el establecimiento de pastos y cultivos transitorios.

Para la zona del occidente lejano, predominan los usos del suelo relacionados con el bosque y el rastrojo. La presencia de dos parques naturales Nacionales (Orquídeas y Paramillo) es otro de los grandes atributos naturales de mayor importancia de esta zona, por lo que exige un tratamiento especial, tanto por las condiciones de fragilidad como por el valor paisajístico y ecosistémico.

En la subregión, están dadas las condiciones ambientales para la existencia de diversas coberturas vegetales, sin embargo, es importante tener en cuenta que los suelos tienen baja fertilidad natural y susceptibilidad a la erosión, verificando la fragilidad de los ecosistemas áridos existentes.

La subregión tiene uno de los procesos más intensos de destrucción ecológica que se conoce como el Desierto de Occidente, ubicado en la zona central en el territorio de Santa Fe de Antioquia, San Jerónimo, Anzá y Sopetrán.

ÁREAS ESTRATÉGICAS O DE INTERÉS AMBIENTAL DECLARADAS POR ALGUNOS MUNICIPIOS DE ANTIOQUIA Y QUE HAN SIDO INSCRITOS ANTE LA CORPORACIÓN AUTÓNOMA REGIONAL DEL CENTRO DE ANTIOQUIA-CORANTIOQUIA 2006		
SUBREGIONES Y MUNICIPIOS	RESERVAS	ÁREA/Has.
TOTAL DEPARTAMENTO		49.621,61
OCCIDENTE		1.464,81
Buriticá	Guarcana	80,00
San Jerónimo	Alto El Chocho	1.384,81
FUENTE: Anuario Estadístico de Antioquia 2006, Corporación Autónoma Regional del Centro de Antioquia - CORANTIOQUIA		

RESERVA Y ÁREAS DE MANEJO ESPECIAL, EN LOS MUNICIPIOS DE LA JURISDICCIÓN DE "CORPOURABÁ", POR SUBREGIÓN 2006				
SUBREGIONES Y MUNICIPIOS	NOMBRE DEL ÁREA O RESERVA FORESTAL	ÁREAS DE MANEJO ESPECIAL	ÁREA EN HAS.	
TOTAL DEPARTAMENTO			16.085	
OCCIDENTE			400	

Abriaquí	Microcuenca La Ahuyamera	Reserva hídrica para utilidad pública Reserva Ecológica	No se Cuantifica No se Cuantifica
Cañasgordas	Alto Insor, predio San José	Reserva forestal protectora	50
	Carauta	Reserva forestal protectora	No se Cuantifica
	Microcuenca La Piedrahíta	Reserva de interés general	No se Cuantifica
Giraldo	Áreas circundantes a los nacimientos de agua	Áreas de interés público	...
Uramita	Microcuenca El Oso, predio El Silencio	Zona de interés público y utilidad social	350
		Zona de interés público y utilidad social	Todos los nacimientos que abastecen los acueductos veredales
FUENTE: Anuario Estadístico de Antioquia 2006, Corporación para el Desarrollo Sostenible de Urabá - CORPOURABÁ.			

Si requiere ampliar esta información o conocer más sobre la subregión del Occidente puede ir a los siguientes links:

http://planeacion.gobant.gov.co/perfiles_subregionales/menu.html

<http://www.lea.org.co/>

<http://www.idea.gov.co>

<http://www.metropol.gov.co>

<http://www.gobant.gov.co>

<http://www.conexionciudad.com>

<http://www.municipioscolombianos.org/>

<http://www.gobant.gov.co/ssepi/index.php>

<http://www.elcolombiano.com/proyectos/atlas/default.html>

<http://planeacion.gobant.gov.co/anuario2006/index.htm>