



Agencia para el Desarrollo Regional de Antioquia

SUBREGION URABA ANTIOQUEÑO

11 MUNICIPIOS

Apartadó <http://apartado-antioquia.gov.co/sitio.shtml>

Arboletes <http://arboletes-antioquia.gov.co>

Carepa

Chigorodó <http://chigorodo-antioquia.gov.co/sitio.shtml>

Murindó <http://murindo-antioquia.gov.co/sitio.shtml>

Mutatá <http://mutata-antioquia.gov.co/sitio.shtml>

Necoclí <http://necocli-antioquia.gov.co/sitio.shtml>

San Juan de Urabá <http://sanjuandeuraba-antioquia.gov.co/sitio.shtml>

San Pedro de los Urabá www.sanpedroeuraba-antioquia.gov.co

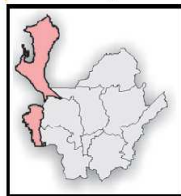
Turbo <http://turbo-antioquia.gov.co/sitio.shtml>

Vigía del Fuerte <http://vigiadelfuerte-antioquia.gov.co/sitio.shtml>

SUBREGION URABÀ ANTIOQUEÑO

DESCRIPCION GENERAL:

Ubicación en el mapa:



Municipios que la conforman: son 11 municipios: Apartadó, Arboletes, Carepa, Chigorodó, Murindó, Mutatá, Necoclí, San Juan de Urabá, San Pedro de Urabá, Turbo, Vigía del Fuerte.

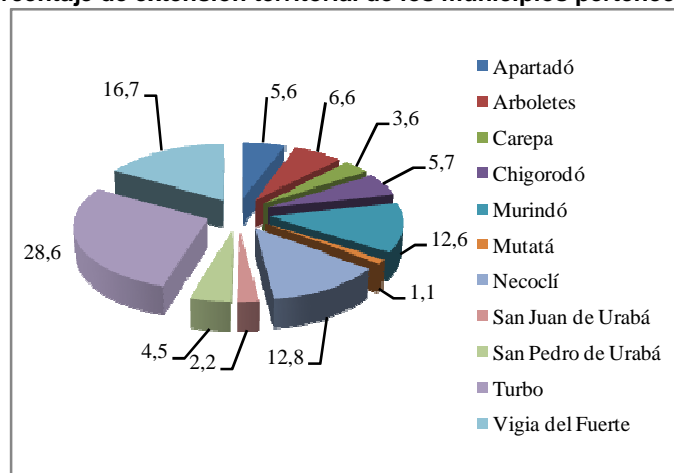
Municipios Centros: Apartadó, San Juan de Arboletes y Vigía del Fuerte.

Corregimientos y Veredas: La subregión posee 62 corregimientos y está conformada por 691 veredas.

Extensión Territorial: Ocupa una área de 11.664 Km² que representa el 18.34% del departamento aproximadamente. Está subdividida en 3 zonas: zona Norte (Arboletes, Necoclí, San Juan de Urabá y San Pedro de Urabá), zona Centro (Apartadó, Carepa, Chigorodó Mutatá y Turbo) y zona del Atrato Medio (Murindó y Vigía del Fuerte). (Anuario Estadístico de Antioquia, 2006).

En el siguiente gráfico, se muestra el porcentaje que representa cada municipio en el total de la extensión de la subregión:

Gráfico 1: Porcentaje de extensión territorial de los municipios pertenecientes al Urabá



Fuente: Federación Colombiana de Municipios

Población: 509. 409 habitantes. (CENSO, 2005)

Tabla 1: Población Total por Municipios de la Subregión Urabá

**Población Censo
Conciliado - 2005**

Municipio	Hombres	Mujeres	Total Municipio
Apartadó	49%	51%	131.405
Arboletes	52%	48%	30.738
Carepa	51%	49%	43.125
Chigorodó	49%	51%	58.911
Murindó	51%	49%	3.736
Mutató	51%	49%	16.428
Necoclí	52%	48%	47.989
San Juan de Urabá	51%	49%	20.899
San Pedro de Urabá	51%	49%	28.772
Turbo	50%	50%	121.919
Vigia del Fuerte	52%	48%	5.487
Total Subregion			509.409

Fuente: Anuario Estadístico de Antioquia – 2006.

Tejido Social: La región de Urabá es la única que alberga los tres grupos de población indígena de Antioquia, Embera, Tule o Kuna y Zenú. La población afrocolombiana está conformada por los colombianos (as) de origen y descendencia africana, con toda su diversidad racial y su riqueza cultural.

Ubicación Geográfica: Urabá limita al norte con el mar Caribe, al oriente con el departamento de Córdoba y con la subregión de Occidente, al sur con el departamento de Chocó y las subregiones de Suroeste y Occidente, y al occidente con el departamento de Chocó.

Clima: La zona se caracteriza por poseer un clima cálido en el 96.8% de su territorio. La zona Norte tiene un clima predominantemente seco, la zona Centro, predominantemente húmedo y la zona Atrato Medio, un clima hiperhúmedo cálido.

Principales fuentes hídricas: El sistema hidrográfico de la región de Urabá está formado por tres grandes cuencas o vertientes: Vertiente del Mar Caribe, Vertiente del Golfo de Urabá, Vertiente del río Atrato. En términos generales, el área del golfo de Urabá y en especial la gran llanura aluvial de Mutatá-Chigorodó-Turbo es positiva para el abastecimiento de agua subterránea. En general, la compleja red hidrográfica alimentada por la serranía de Abibe vierte sus aguas al golfo de Urabá a través de las cuencas de los ríos Atrato y León, que junto con el golfo de Urabá conforman el sistema básico de transporte, ya que la del río Atrato constituye la única vía de comunicación activa y ecológicamente factible que conducen prácticamente todo el flujo de bienes de exportación.

INFRAESTRUCTURA

Red Vial: La infraestructura vial que se ha desarrollado en la subregion está mediada por el presupuesto de integrar económicamente a Urabá con el país y facilitar el acceso al mar para el establecimiento de un desarrollo portuario para la exportación y la importación.

La comunicación de Urabá con el resto del país se establece básicamente a través de la vía al mar (pasando por Medellín) y de las conexiones viales que conducen a Montería por Arboletes o por Valencia, y desde allí a la troncal Occidental del país. El sistema vial es uno de los ejes estructurantes de la región de Urabá. Está conformado por vías primarias, secundarias y

terciarias. Cuenta con muy pocas vías pavimentadas por lo que es muy difícil transitar por las vías de carretera destapada en temporadas de lluvia.

Urabá tiene un desarrollo vial orientado básicamente en función de la agroindustria bananera, mientras que otras zonas económicas de la subregión carecen o disponen de una precaria estructura vial, limitando su participación en el mercado y en las dinámicas regionales.

Energía: La subregión cuenta con una cobertura del 78.4% de energía según el censo del 2005. La entidad administradora del servicio de energía es EADE en todos los municipios de las zonas Norte y Centro.

Puertos y Aeropuertos: Urabá cuenta con 3 aeropuertos: en Carepa se localiza el aeropuerto “Los Cedros” de Apartadó, el aeropuerto de Chigorodó y el aeropuerto de Turbo “Gonzalo Mejía”. También la subregión cuenta con un puente de aguas profundas para exportar el banano. No existe una infraestructura portuaria bien constituida.

Acueducto y Alcantarillado: En acueducto el 56.7% de las viviendas ocupadas tienen acceso a este servicio y en alcantarillado el 53.7% (Anuario Estadístico de Antioquia – 2006).

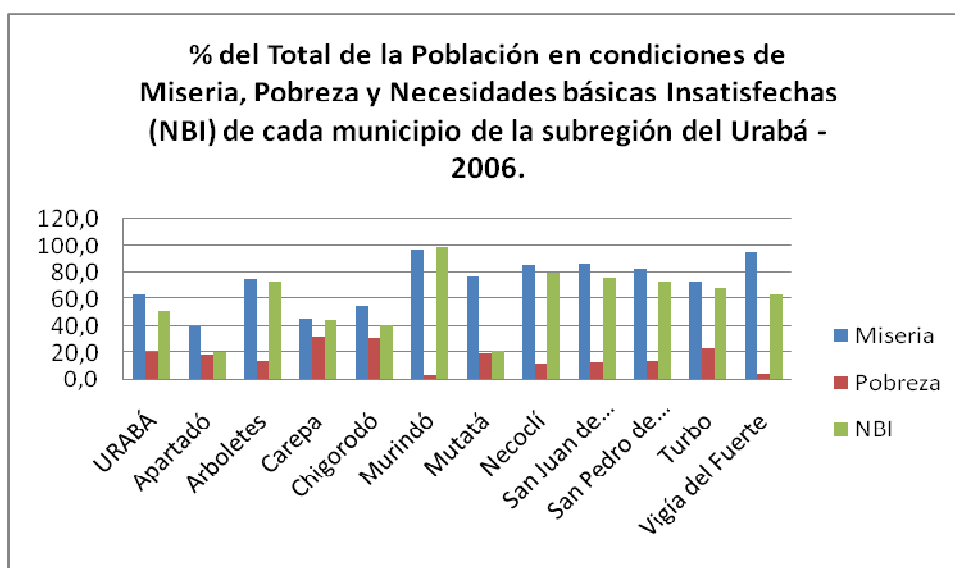
SOCIAL

En este aspecto se toma en cuenta la definición de vida según el DANE que cuantifica y caracteriza las condiciones de vida de los pobres y no pobres comprendiendo el fenómeno de la pobreza, incluyendo variables como vivienda, servicios públicos, salud, educación y fuerza de trabajo.

Con la abundancia de sus recursos naturales y la diversidad de su base económica, esta subregión se caracteriza por presentar uno de los mayores porcentajes de población con menores niveles de calidad de vida. Según el censo de 2005 el 51.4% de la población de la subregión se encontraba con las necesidades básicas insatisfechas, el 62.8% en condiciones de miseria y el 20.6% en condiciones de pobreza (Anuario Estadístico de Antioquia, 2006).

- Los grupos poblacionales característicos de esta región, están representados en 15 resguardos indígenas (43 comunidades) y otras comunidades indígenas no pertenecientes a resguardos; además se presentan otras comunidades como son las afrocolombianas y otro grupo más numeroso en población mestiza, proveniente de otras regiones del departamento de Antioquia, Córdoba y Chocó.
- La producción de banano es el área de mayor generación de empleo en la subregión. Esta genera empleos directos e indirectos pero es importante tener en cuenta que los empleos directos se refieren a los vinculados con el proceso productivo del banano; los indirectos son las actividades relacionadas: comercialización, transporte, insumos, etc.
- El sistema educativo en la región de Urabá, presenta algunas limitaciones en cuanto a cobertura, calidad y eficiencia. Es importante resaltar las carencias que se tienen en el nivel de preescolar especialmente en el sector rural; Necoclí, San Juan de Urabá, San Pedro de Urabá, Mutatá, Murindó y Vigía del Fuerte no disponen de establecimientos de preescolar ni en la cabecera urbana, ni en el sector rural, solamente tienen este servicio en algunos establecimientos compartidos con Primaria.
- La región de Urabá, está dotada de 67 entidades prestadoras de servicios de salud, entre hospitales, centros de salud y puestos salud. Cada uno de los municipios dispone de un hospital en la cabecera municipal y puestos de salud en los corregimientos, pero hay un déficit en el personal capacitado para los problemas de salud que tiene la subregión como desnutrición, malaria, entre otros.

Gráfico 2: Indicadores de Pobreza Miseria y NBI de la subregión



Fuente: Anuario Estadístico de Antioquia – 2006

ECONOMICO

Principal actividad económica: Zona de producción bananera. Los principales productos agrícolas que se cultivan en la subregión son: en primer lugar el banano, le sigue el plátano, en tercer lugar la yuca, siguiendo en importancia el maíz y el arroz. Del banano y el plátano de exportación, depende el 90% de la economía de la subregión, del banano se destina en un 100% a la exportación y sólo se comercializa a nivel interno el producto que no reúne las condiciones de calidad exigidas por los mercados internacionales. La producción del banano está concentrada en la zona Central alrededor del eje Chigorodó-Carepa-Apartadó-Turbo, donde se encuentran las mejores condiciones desde el punto de vista de clima e infraestructura.

El plátano es uno de los cultivos más importantes de la subregión; su producción se destina en un 70% a exportación y un 30% al consumo interno; se cultiva en todos los municipios de la subregión destacándose Turbo.

La subregión aporta el 6.9% del PIB del Departamento (Boletín Temático Económico, 2007).

Actividades complementarias: En esta subregión predomina la pesca, la ganadería, la agroindustria, la explotación maderera, la agricultura y el turismo.

Las principales actividades económicas por municipios, se presentan en la siguiente tabla:

Tabla 2: Principales Actividades Económicas de los Municipios de la Subregión Urabá

Municipio	Principales Actividades Económicas
Apartadó	Agricultura
Arboletes	Agricultura, ganadería y comercio
Carepa	Agricultura y ganadería
Chigorodó	Agricultura y ganadería
Murindó	Agricultura y ganadería
Mutatá	Agricultura y ganadería
Necoclí	Ganadería, pesca y turismo
San Juan de Urabá	Agricultura y ganadería
San Pedro de Urabá	Agricultura y piscicultura
Turbo	Agricultura, ganadería y pesca
Vigia del Fuerte	Agricultura y ganadería

Fuente: Federación Colombiana de Municipios

INSTITUCIONAL

En los municipios de la región de Urabá, se han conformado organizaciones y asociaciones comunitarias, instancias y espacios de participación. Entre éstas se tienen: Organizaciones comunales de primero y segundo grado, comprenden: Las Juntas de Acción Comunal y las Asociaciones Comunales; Las Asociaciones de Mujeres que son grupos de mujeres organizados, con personería jurídica, cuyo objetivo es la gestión y el desarrollo de proyectos productivos, de formación y habilitación para el desarrollo personal y local.

Para el fomento de la economía solidaria se creó el - FODES – Fondo Departamental para la promoción y desarrollo de la economía solidaria. El objetivo de este Fondo es apoyar con créditos blandos los proyectos socioeconómicos rentables de las empresas de economía solidaria de las micro y fami-empresarios, dirigidos a la generación de empleo productivo. Entre las cooperativas existen la Cooperativa Lechera de Urabá –COLUR-, Cooperativa Solidaria de Urabá –SOCIALCOOP-, entre otras.

AMBIENTAL

Tiene una abundante oferta ambiental, con gran variedad y belleza de paisajes en sus bosques naturales. Posee una biodiversidad de ecosistemas y recursos naturales.

La subregión de Urabá presenta variados pisos térmicos, una abundancia de aguas y una ubicación privilegiada dentro de la zona intertropical que la hacen estratégica por su dotación ambiental, es decir, por su riqueza hídrica, variedad en flora, fauna y de suelos.

Está compuesta por la selva húmeda tropical del Darién Colombiano y se extiende hasta la frontera con Panamá e incluye el golfo de Urabá, donde desemboca el río Atrato que baña la región. Al sureste está la serranía de Abibe (cordillera Occidental), hasta cuyas estribaciones llega la extensa llanura que configura la mayor parte del territorio.

La fauna de la región es representativa en variedad, allí se encuentran más de 400 especies de mamíferos, más de 1.700 de aves, más de 450 especies de reptiles y aproximadamente 4.500 especies de peces. Hay parques naturales y áreas de reserva como el Parque Nacional Natural Los Katíos y la Reserva Municipal Alto de Carepa.

Dentro de la gran oferta ambiental que tiene la subregión se presentan algunos riesgos y efectos ambientales como la contaminación costera, contaminación de aguas, la deforestación, disposición inadecuada de residuos sólidos, el sobrepastoreo, el uso indiscriminado de agroquímicos, entre otros.

RESERVA Y ÁREAS DE MANEJO ESPECIAL, EN LOS MUNICIPIOS DE LA JURISDICCIÓN DE "CORPOURABÁ", POR SUBREGIÓN 2006			
SUBREGIONES Y MUNICIPIOS	NOMBRE DEL ÁREA O RESERVA FORESTAL	ÁREAS DE MANEJO ESPECIAL	ÁREA EN HAS.
TOTAL DEPARTAMENTO			16.085
URABÁ			15.585
Apartadó	Alto de Carepa	Reserva biológica natural	2.500
Arboletes	Reserva acuícola La Arenosa	Reserva natural interés municipal	25
Necoclí	Ciénaga de La Marimonda y El Salado	Reserva biológica natural	58
Mutatá	Cerro La Madre	Zona de interés ambiental y reserva natural	300
San Juan de Urabá	Cerro Zumba y quebrada las Mujeres	Reserva natural interés municipal	19
San Pedro de Urabá	Reserva de Macondo y Alto de Brillasol	Reserva natural interés municipal	106
	El Saltillo, el Ají desde su nacimiento hasta la desembocadura del río San Juan	Reserva natural áreas de interés ambiental y ecoturística	No se cuantifica
	Reserva natural Horizontes	Reserva de la Sociedad Civil	1.377
Turbo	Cerro Cuchillo	Zona de interés ambiental y reserva natural	11.200
FUENTE: Anuario Estadístico de Antioquia 2006, Corporación para el Desarrollo Sostenible de Urabá - CORPOURABÁ.			

Si requiere ampliar esta información o conocer más sobre la subregión del Urabá puede ir a los siguientes links:

http://planeacion.gobant.gov.co/perfiles_subregionales/menu.html

<http://www.lea.org.co/>

<http://www.idea.gov.co>



Agencia para el Desarrollo Regional de Antioquia

<http://www.metropol.gov.co>

<http://www.gobant.gov.co>

<http://www.conexionciudad.com>

<http://www.municipioscolombianos.org/>

<http://www.gobant.gov.co/ssepi/index.php>

<http://www.elcolombiano.com/proyectos/atlas/default.html>

<http://planeacion.gobant.gov.co/anuario2006/index.htm>